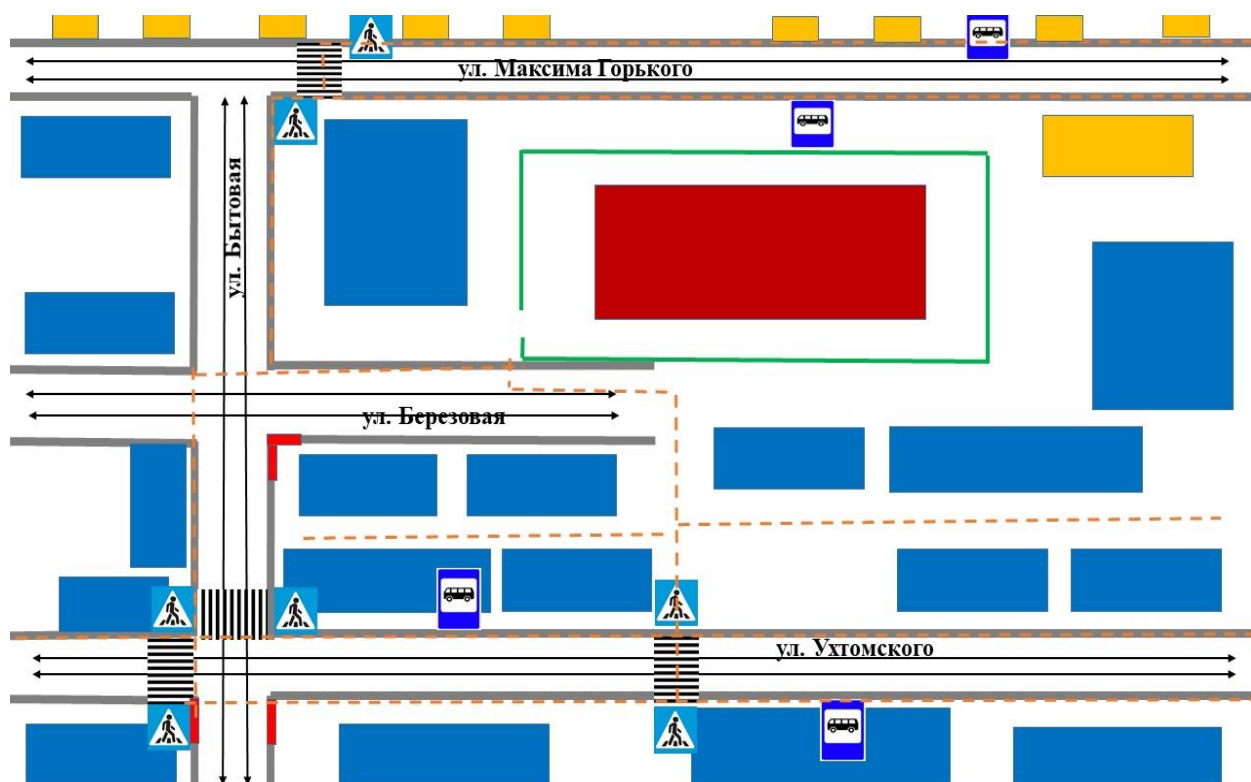










I. План - схема МАОУ СШ 2

1. Район расположения зданий школы, пути движения транспортных средств и детей (обучающихся, воспитанников).

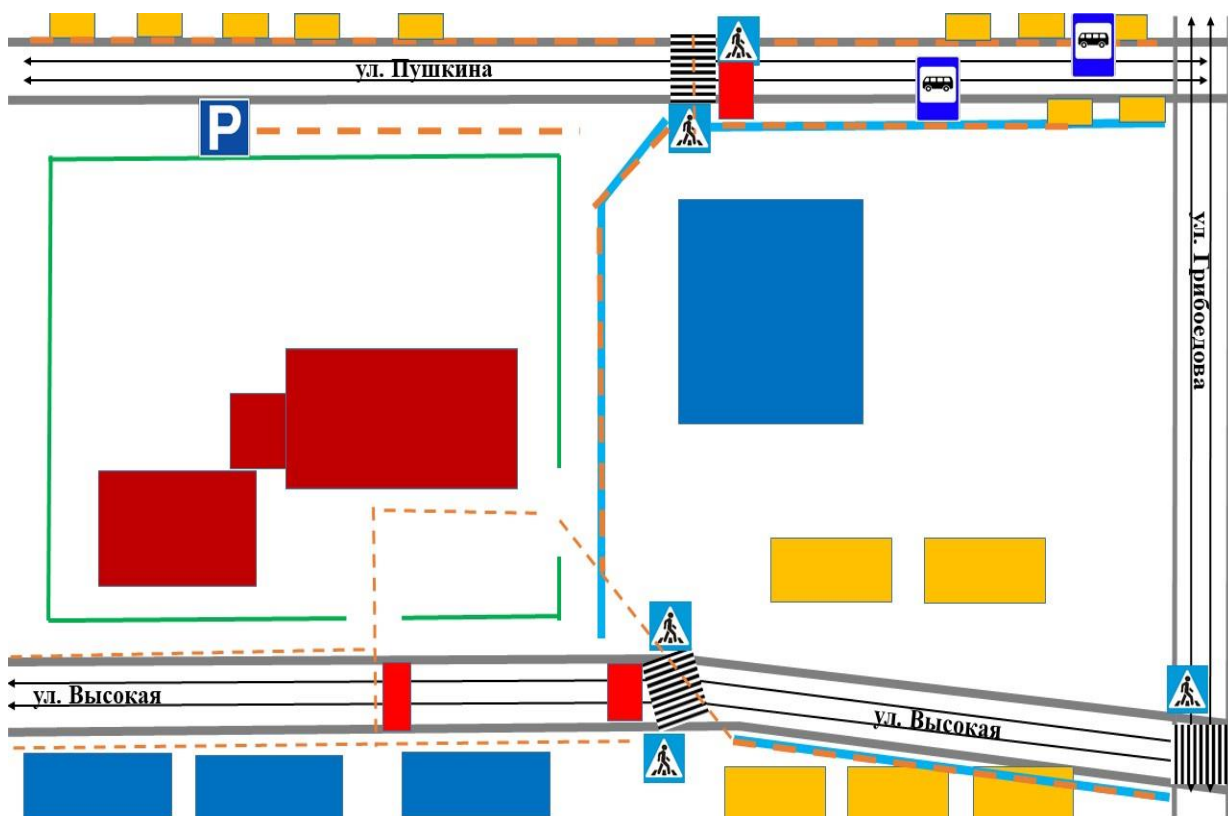
Первое здание (ул. Березовая, 6)












Условные обозначения:

- | | |
|---|--|
|  | - пешеходный переход; |
|  | - остановка пассажирского транспорта; |
|  | - частный сектор; |
|  | - жилая застройка; |
|  | - движение транспортных средств; |
|  | - опасный участок дороги; |
|  | - движение обучающихся в образовательное учреждение; |
|  | - ограждение образовательного учреждения |

Второе здание (ул. Высокая, 14)



Условные обозначения:

-  - пешеходный переход;
-  - остановка пассажирского транспорта;
-  - частный сектор;
-  - жилая застройка;
-  - движение транспортных средств;
-  - опасный участок дороги;
-  - движение обучающихся в образовательное учреждение;
-  - ограждение образовательного учреждения;
-  - парковка